

Indicazioni stradali da Aeroporto di Palermo-Boccadifalco, Piazza Pietro Micca a Via Giovanni Cimabue, 15

○ Aeroporto di Palermo-Boccadifalco, Piazza Pietro Micca

90137 Palermo









Prendi **E90** da **Via Roccazzo** e **Via G. Evangelista di Blasi**








4,0 km/9 min

-  1. Procedi in direzione **nordovest** da **Piazza Pietro Micca** verso **Via Bologni**
40 m
-  2. Continua su **Via Bologni**
450 m
-  3. Continua su **Via Pandolfini**
190 m
-  4. Continua su **Via Roccazzo**
1,8 km
-  5. Svolta leggermente a **destra** e imbocca **Via G. Evangelista di Blasi**
 Attraversa la rotonda
1,5 km
-  6. Svolta a **destra** e imbocca **Viale della Regione Siciliana Nord Ovest**
66 m
-  7. Prendi lo svincolo a **sinistra** per la **E90**
32 m






Continua su **E90**. Prendi **SS121**, **Strada Statale 189/SS189** e **SS115** in direzione di **Via Palma** a **Licata**

166 km/2 h 25 min

-  8. Entra in **E90**
12,1 km
-  9. Prendi l'uscita **Villabate** per **SS121** verso **Agrigento**
600 m
-  10. Continua su **SS121**
49,0 km
-  11. Prosegui dritto su **Strada Statale 189/SS189**
58,4 km
-  12. Prendi l'uscita verso **Caltanissetta/Canicattì**
650 m
-  13. Continua su **Strada Provinciale 3/SP3**
2,0 km
-  14. Alla rotonda prendi la **1ª** uscita e imbocca lo svincolo **SS640**
230 m
-  15. Entra in **SS640**
5,1 km

-  16. Svolta leggermente a **destra** per rimanere su **SS640**
200 m
-  17. Alla rotonda, prendi la **2ª** uscita e rimani su **SS640**
3,0 km
-  18. Svolta a **sinistra** (indicazioni per **Favara/Villaggio Mosè/Palma di M.**)
3,6 km
-  19. Alla rotonda, prendi la **2ª** uscita
45 m
-  20. Svolta a **sinistra** e imbocca **Strada Statale Sud Occidentale Sicula/SS115** (indicazioni per **Siracusa**)
 Continua a seguire la SS115
15,4 km
-  21. Alla rotonda, prendi la **2ª** uscita e rimani su **SS115**
15,8 km

Segui **Via Palma** e **Strada Provinciale 67/SP67** in direzione di **Via Giovanni Cimabue** a Licata

-
- 3,2 km/5 min
-  22. Svolta leggermente a **destra** e imbocca **Via Palma**
2,1 km
 -  23. Alla rotonda, prosegui dritto su **Strada Provinciale 67/SP67**
51 m
 -  24. Svolta leggermente a **destra** e imbocca **Strada Provinciale 67/Viale Borromini/SP67**
900 m
 -  25. Svolta a **sinistra** e imbocca **Via Giovanni Cimabue**
 La tua destinazione è sulla destra
130 m

Via Giovanni Cimabue, 15 92027 Licata AG

Queste indicazioni stradali servono solo per pianificare il viaggio. Le condizioni stradali e di esercizio potrebbero differire dai risultati delle mappe a causa di lavori in corso, traffico, meteo o altri eventi. Pianifica il tuo percorso considerando questi fattori. Rispetta la segnaletica stradale.